

## COMPROBANTE UNICO DE REGISTRO

Institucion:	141 INSTITUTO NACIONAL DE PATRIMONIO CULTURAL	Reporte	rptComprobanteGastos.rdlc		
U. Ejecutora:	0000	Fecha Elaboración		No. CUR	No. Original
Unid. Desc:	0000	020	06	2017	1895 1895
Tipo Documento Respaldo		Clase Documento		No.	No. Expediente
COMPROBANTES ADMINISTRATIVOS DE GASTOS		RENDICION DE FONDOS SIN DETALLE DE FACTURAS		6	752
Clase de Registro:	REGULARIZACIÓN	Clase de Gasto:	OTROS GASTOS	RPA	RTO DEV
Banco:		Cuenta Monetaria:	1121501 FTE 1 ANTICIPO VIATICOS CORRIENTES RECURSOS FISCALES		
Comprobante	GASTOS	Numero Operación	0		
Beneficiario:	1760006000001 INSTITUTO NACIONAL DE PATRIMONIO CULTURAL				

### AFECTACION PRESUPUESTARIA

PG	SP	PY	ACT	ITEM	UBG	FTE	ORG	N. Prest	DESCRIPCION	M O N T O
01	00	000	001	530303	0601	001	0000	0000	Viaticos y Subsistencias en el Interior	240.00
<b>TOTAL PRESUPUESTARIO</b>										<b>240.00</b>
IVA										0.00
<b>SUB - TOTAL</b>										<b>240.00</b>
RETENCIONES IVA										0.00
<b>TOTAL DEDUCCIONES PRESUPUESTARIO</b>										<b>0.00</b>
<b>TOTAL A PAGAR</b>										<b>240.00</b>

**SON:** DOSCIENTOS CUARENTA DOLARES

**DESCRIPCION:** Rendición de la Entidad:141-0-0 No de fondo: 19 No Entrada: 61

DATOS APROBACIÓN		
ESTADO	REGISTRADO:	APROBADO:
<b>APROBADO</b>	 Lic. Isaias Atlayca <small>Funcionario Responsable</small>	 Arg. Sara Silva <small>Directora Financiera</small>
FECHA: 28/06/2017		

## COMPROBANTE DE DISTRIBUCIÓN INTERNA DE FONDOS

Entidad: 141-0000-0000 INSTITUTO NACIONAL DE PATRIMONIO CULTURAL

Ejercicio: 2017  
 No. Fondo Global: 19  
 No. Formulario Interno: 63  
 Unidad Gestadora: 009 - REGIONAL 3

TESORERIA	
Cta. Monetaria	Fecha de Pago
1110006	06/06/2017
No. Transfer.	No. Pago CUR
70448	13375713

RUC/CI Responsable: 1706943253  
 Nombre Responsable: BOLAÑOS PANTOJA MONICA JANET  
 Monto Fondo Global: 240.00  
 Monto Fondo Interno: 240.00  
 Estado: APROBADO


Clase de Fondo: FAF - ANTICIPOS DE VIATICOS PASAJES Y OTROS DE VIAJE CORRIENTES CON RECURSOS FISCALES

Descripción: REGIONAL 3 ANTICIPO DE VIATICOS DE MONICA BOLAÑOS A ACHUPALLAS, ALAUSI, LA MOYA, SHUID DE 06 A 09-06-2017 A VALIDAR REGISTRO

No. de Solicitud: 000019  
 No. de Doc. Aprobación: 000019  
 No. de CUR Contable: 76359015

Fecha Solicitud: 05/06/2017  
 Fecha Aprobación: 05/06/2017

Clase de Fondo	Fuente	Clase de Registro	RUC/CI Responsable	No. CUR Contable	Pagado	Monto Aprobado
FAF	001	FRC	1706943253	76359015	SI	240.00

 _____ FIRMA RESPONSABLE	_____ FIRMA AUTORIZACIÓN
---	-----------------------------

FR 77  
 CUR 1895

**CALCULO DE ANTICIPO DE VIÁTICOS, SUBSISTENCIA, MOVILIZACIONES, Y ALIMENTACIÓN EN EL PAÍS**  
**SERVIDORES PÚBLICOS DE LAS INSTITUCIONES DEL ESTADO**

FECHA: 19/06/2017

NOMBRE DEL FUNCIONARIO	CARGO	LUGAR DE COMISION	DISTANCIA 100 Km	No. DIAS	DESDE	HASTA	VALOR DEL VIATICO	70% PARA LIQUIDAR	30% SIN RENDICION	PRESENTA COPIA DE PASAJE ELECTRONICO	COMBUSTIBLE	PEAJES Y PASAJES	JUSTIFICACION N DEL 70% (FACTURAS)	VALOR A PAGAR
Juan Pantoja Monica Janet	Arqueologa	Quito a Alausi, La Moya	301	3	6-jun-17	9-jun-17	240	168,00	72,00	0,00	0,00	0,00	176,79	240,00
<b>TOTAL PLANILLA DE PAGO</b>											0,00	0,00	176,79	<b>240,00</b>

**ESTADO DE LA COMISION.-**  
 SALIDA: 8:00:00 martes, 06 de junio de 2017  
 LLEGADA: 18:00:00 viernes, 09 de junio de 2017

VALIDACIÓN DE LA BASE LEGAL.- DE CONFORMIDAD AL ACUERDO No. MRL-2014-0165-R OFICIAL No. 326 DEL 4 DE SEP. 2014, ACUERDO No. MRL-2014-0194-R OFICIAL No. 356 DEL 17 DE OCTUBRE 2014 Y ACUERDO No. MDT-2015-290 DEL 16 DE DIC. 2015.

**DESCRIPCIÓN DE LA COMISION.-** Validación de registro del camino y la georeferenciación de la sección Achupallas. Shuid, Zaglay, La Moya, socialización y coordinación con la comunidad Shuid, GAD Cantonal

GESTION ADMINISTRATIVA FINANCIERA	
Contabilidad	Tesoreria
Lic. Isaias Allayca ANALISTA CONTABLE	Lic. Cecilia Zarate ASISTENTE CONTABLE ADMINISTRATIVO



**INFORME DE SERVICIOS INSTITUCIONALES**

 Nro. SOLICITUD DE AUTORIZACIÓN PARA CUMPLIMIENTO  
 DE SERVICIOS INSTITUCIONALES

001-CT-QÑ-2015

FECHA DE INFORME (dd-mmm-aaaa)

12-06-2017

**DATOS GENERALES**

 APELLIDOS - NOMBRES DE LA O EL SERVIDOR  
 BOLAÑOS PANTOJA MONICA JANET

 PUESTO QUE OCUPA:  
 SERVIDOR PÚBLICO 5. PUESTO ARQUEOLOGA

CIUDAD – PROVINCIA DEL SERVICIO INSTITUCIONAL

Quito-ALASI-LA MOYA-SHUID-ALASI QUITO

 NOMBRE DE LA UNIDAD A LA QUE PERTENECE LA O EL  
 SERVIDOR  
 COORDINACIÓN TÉCNICA. Proyecto QHAPAQ ÑAN  
 SVA

SERVIDORES QUE INTEGRAN EL SERVICIO INSTITUCIONAL: ALEJANDRO PINEDA, JUAN GARCIA, FREDY RAMOS Y MONICA BOLAÑOS

**INFORME DE ACTIVIDADES Y PRODUCTOS ALCANZADOS**
**Actividades Realizadas:**
**MARTES-06-06- 2017.** Movilización Quito-Alausi.

Reunión en la Dirección Regional 3, con la Directora Regional y el equipo de trabajo: Arquitecto Miguel Chavez, Edison Mena, Edison Solorzano con el fin de coordinar acciones conjuntas para el desarrollo del Taller Internacional a realizarse en Alausi. La Arquitecta Silva brindo todo su contingente y apoyo para finiquitar las acciones y compromisos para el evento.

Reunión en el Municipio para la firma del Sr Alcalde y determinar las acciones a realizarse para el contrato de logística, compra de pasajes y otros asuntos relacionados con la ejecución del Taller. Reunión que duró hasta las 3 de la noche. El Sr Alcalde firma el contrato con el Centro de Patrimonio Mundial UNESCO para la ejecución del Taller Internacional.

**MIERCOLES-07-06-2017.** ALASI-SHUID-ALASI

Validación del registro del camino QÑ y terrazas Shuid –La Moya. Se solicitó la autorización al Sr. Presidente de la Junta Parroquial se le informó el trabajo que venimos desarrollando. A esta solicitud nos indicó que estaba muy contento que el NPC les tome en cuenta para ellos apoyar en todo lo que sea necesario nos dieron varios datos y pidieron que nos acompañaran al recorrido a uno de los Taitas de la comunidad.

Se realizó el Monitoreo del Estado de conservación mediante un recorrido pedestre revisión de las alteraciones por agentes naturales y antrópicos de esta sección de Camino. Registrándose otros atributos que no habían sido definidos anteriormente. Se observa que existen varios problemas como cárcavas que con la limpieza de los drenes van a ser solventadas las escorrentías y según las personas mayores de la comunidad se solventaría esta situación realizando la limpieza de los drenes y apisonando con material Canchagua. Se observa basura y por las fuertes lluvias maleza.

El equipo de la Regional 3 conjuntamente con los miembros de la Comunidad de Azuay y los miembros de obras públicas del GADMA, se realizó la limpieza de la maleza.

El tecnólogo Juan García, Ing Pineda y el Ing. Solorzano realizaron el levantamiento topográfico del camino y de las terrazas.


No.	FECHA	No. FACTURA	PROVEEDOR	DESCRIPCIÓN	VALOR
1	06/06/2017	003-001-0002393	MOPOSITA VALDEZ OMAR ANÍBAL	ALIMENTACIÓN	7.25
2	06/06/2017	001-001-01353	CAFETERÍA PUNTA BOCANA	ALIMENTACIÓN	13.50
3	07/06/2017	002-001-0010199	HOSTAL SAN PEDRO	HOSPEDAJE	19.04
4	07/06/2017	001-001-0009516	EL MESÓN DEL TREN	ALIMENTACIÓN	31.00
5	08/06/2017	001-001-0009523	EL MESÓN DEL TREN	ALIMENTACIÓN	31.00
6	08/06/2017	001-001-0009536	EL MESÓN DEL TREN	ALIMENTACIÓN	15.00
7	08/06/2017	001-001-0001337	HOTEL NORIS	HOSPEDAJE	60.00
<b>TOTAL VIATICO</b>					<b>176.79</b>

ITINERARIO	SALIDA	LLEGADA	NOTA
FECHA dd-mmm-aaa	06-06-2017	09-06-2017	Estos datos se refieren al tiempo efectivamente utilizado en el cumplimiento del servicio institucional, desde la salida del lugar de residencia o trabajo habituales o del cumplimiento del servicio institucional según sea el caso, hasta su llegada de estos sitios.
HORA hh:mm	8h00	19h00	

TRANSPORTE						
TIPO DE TRANSPORTE (Aéreo, terrestre, marítimo, otros)	NOMBRE DE TRANSPORTE	RUTA	SALIDA		LLEGADA	
			FECHA dd-mmm-aaaa	HORA hh:mm	FECHA dd-mmm-aaaa	HORA hh:mm
TERRESTRE	INPC	Quito – Riobamba- Alausi	06-06-2017	8h00		
TERRESTRE	INPC	Alausi -Quito			09-06-2017	19h00

NOTA: En caso de haber utilizado transporte público, se deberá adjuntar obligatoriamente los pases a bordo o boletos.

OBSERVACIONES

FIRMA DE LA O EL SERVIDOR COMISIONADO	NOTA
 NOMBRE: Mónica Bolaños	El presente informe deberá presentarse dentro del término de 4 días del cumplimiento de servicios institucionales, caso contrario la liquidación se demorará e incluso de no presentarlo tendría que restituir los valores percibidos. Cuando el cumplimiento de servicios institucionales sea superior al número de días autorizados, se deberá adjuntar la autorización por escrito de la Máxima Autoridad o su Delegado

FIRMAS DE APROBACIÓN	
FIRMA DE LA O EL RESPONSABLE DE LA UNIDAD DEL SERVIDOR COMISIONADO   NOMBRE: Arq Sara Silva CARGO: DIRECTORA REGIONAL 3 INPC	FIRMA DE LA O EL RESPONSABLE DE LA UNIDAD DEL SERVIDOR COMISIONADO   NOMBRE: Arq. Sara Silva CARGO: DIRECTORA REGIONAL 3 INPC



SOLICITUD DE AUTORIZACIÓN PARA CUMPLIMIENTO DE SERVICIOS INSTITUCIONALES

Nro. SOLICITUD DE AUTORIZACIÓN PARA CUMPLIMIENTO DE SERVICIOS INSTITUCIONALES INPC-2017-CT-001	FECHA DE OLICITUD (dd-mmm-aaaa) 01-JUNIO- 2016
---	---

VIÁTICOS	X	MOVILIZACIONES		SUBSISTENCIAS		ALIMENTACIÓN	
----------	---	----------------	--	---------------	--	--------------	--

DATOS GENERALES

APELLIDOS - NOMBRES DE LA O EL SERVIDOR: BOLAÑOS PANTOJA MONICA JANET		PUESTO QUE OCUPA: ARQUEOLOGA (SP5)	
CIUDAD - PROVINCIA DEL SERVICIO INSTITUCIONAL: ALASI		NOMBRE DE LA UNIDAD A LA QUE PERTENECE LA O EL SERVIDOR: DIRECCION TECNOLOGIAS DE LA INFORMACION	
FECHA SALIDA (dd-mmm-aaaa)	HORA SALIDA (hh:mm)	FECHA LLEGADA (dd-mmm-aaaa)	HORA LLEGADA (hh:mm)
06-06-2017	08H00	09-06-2017	18H00

SERVIDORES QUE INTEGRAN LOS SERVICIOS INSTITUCIONALES: MONICA BOLAÑOS, RAMOS FREDY, ALEJANDRO PINEDA, JUAN GARCIA

DESCRIPCIÓN DE LAS ACTIVIDADES A EJECUTARSE.: VALIDAR EL REGISTRO DEL CAMINO Y LA GEOREFERENCIACIÓN DE LA SECCIÓN ACHUPALLAS – SHUID + LA MOYA; LEVANTAMIENTO TOPOGRÁFICOS DE TERRAZAS Y CAMINO PARA LA DELIMITACIÓN APOYO TÉCNICO DE LOS FUNCIONARIOS DE LA R3, PARA EL CATEO DE 3 UNIDADES A SELECCIONAR EN LAS TERRAZAS, COOPERACIÓN CON EL TÉCNICO DEL MINISTERIO DEL AMBIENTE PARA LA RECOPIACIÓN DE INFORMACIÓN DE LA MENCIONADA SECCIÓN DE CAMINO, REUNIONES CON EL ADMINISTRADOR DEL CONVENIO CON EL CENTRO DE PATRIMONIO MUNDIAL PARA AL EVENTO A REALIZARSE EN ALASI

TRANSPORTE

TIPO DE TRANSPORTE (Aéreo, terrestre, marítimo, otros)	NOMBRE DE TRANSPORTE	RUTA	SALIDA		LLEGADA	
			FECHA dd-mmm- aaaa	HORA hh:mm	FECHA dd-mmm- aaaa	HORA hh:mm
TERRESTRE	INPC	QUITO-ALASI	06-06-17	08H00	06-06-17	13H00
TERRESTRE	INPC	ALASI-SHUID	07-06-17	08H00	07-06-17	09H00
TERRESTRE	INPC	ALASI-SHUID	08-06-17	08H00	08-06-17	09H00
TERRESTRE	INPC	ALASI-QUITO	09-06-17	12H00	09-06-17	18H00



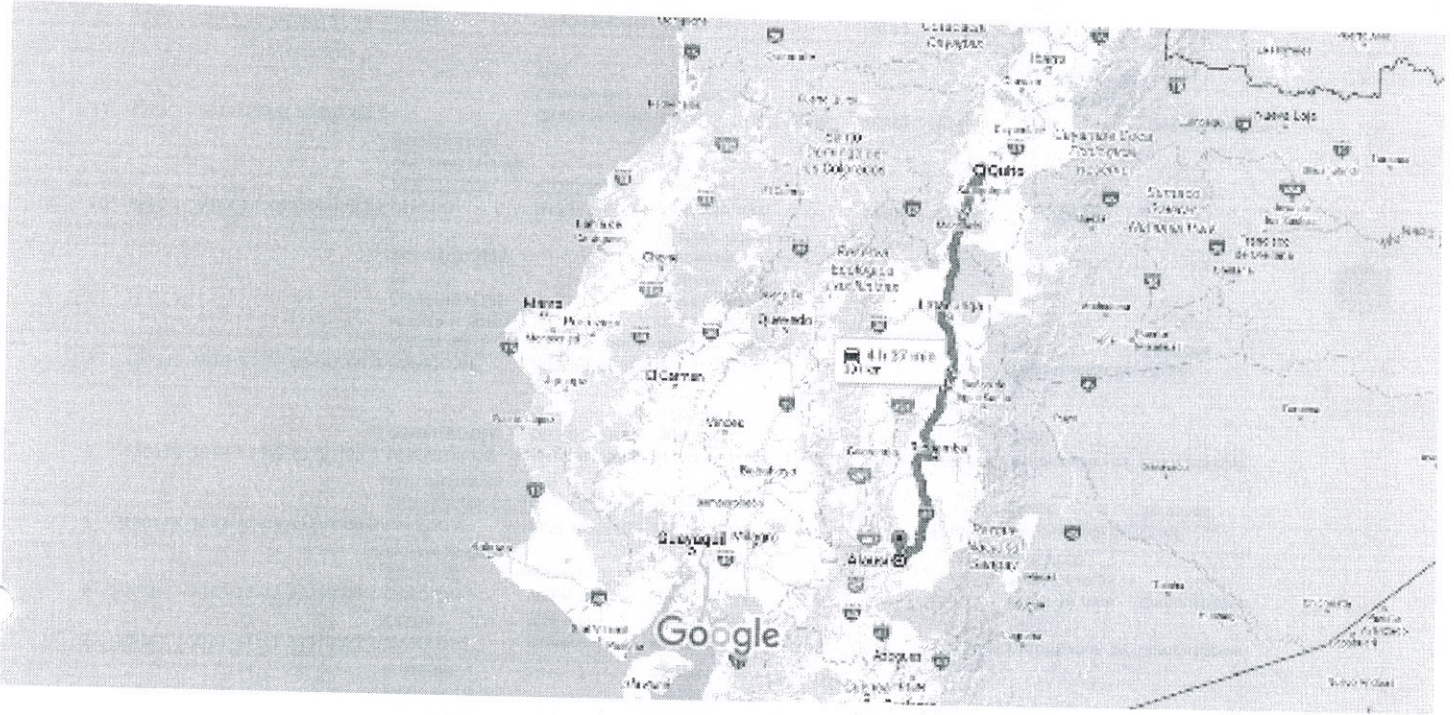






# Google Maps de Quito a Alausí

En coche 301 km, 4 h 37 min



Datos del mapa ©2017 Google 50 km



por Carr 35/Troncal de la Sierra y Carr 35/Carr. Panamericana/E35

4 h 37 min

La ruta más rápida, el tráfico habitual

301 km